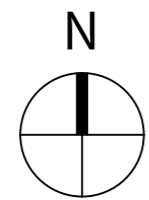
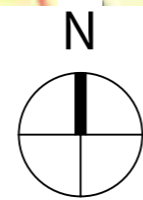






Rechtsgültige Fassung Flächennutzungsplan
(Stand: 20.06.2006)
M 1:2.500



Berichtigung Flächennutzungsplan
M 1:2.500



Planzeichenerklärung

-  Grenze des räumlichen Geltungsbereichs der Berichtigung
-  Allgemeines Wohngebiet nach § 4 BauNVO
-  Flächen für den Gemeinbedarf mit Zweckbestimmung: Kindergärten
-  Grünfläche

Hiermit wird der rechtsgültige Flächennutzungsplan gem. §13b Satz 1 BauGB i. V. m. §§ 13a Abs. 2 Nr. 2 BauGB im Wege der Berichtigung entsprechend den Festsetzungen des Bebauungsplans Nr. 42 "Winden-Südwest-Neu" angepasst und öffentlich bekannt gemacht.

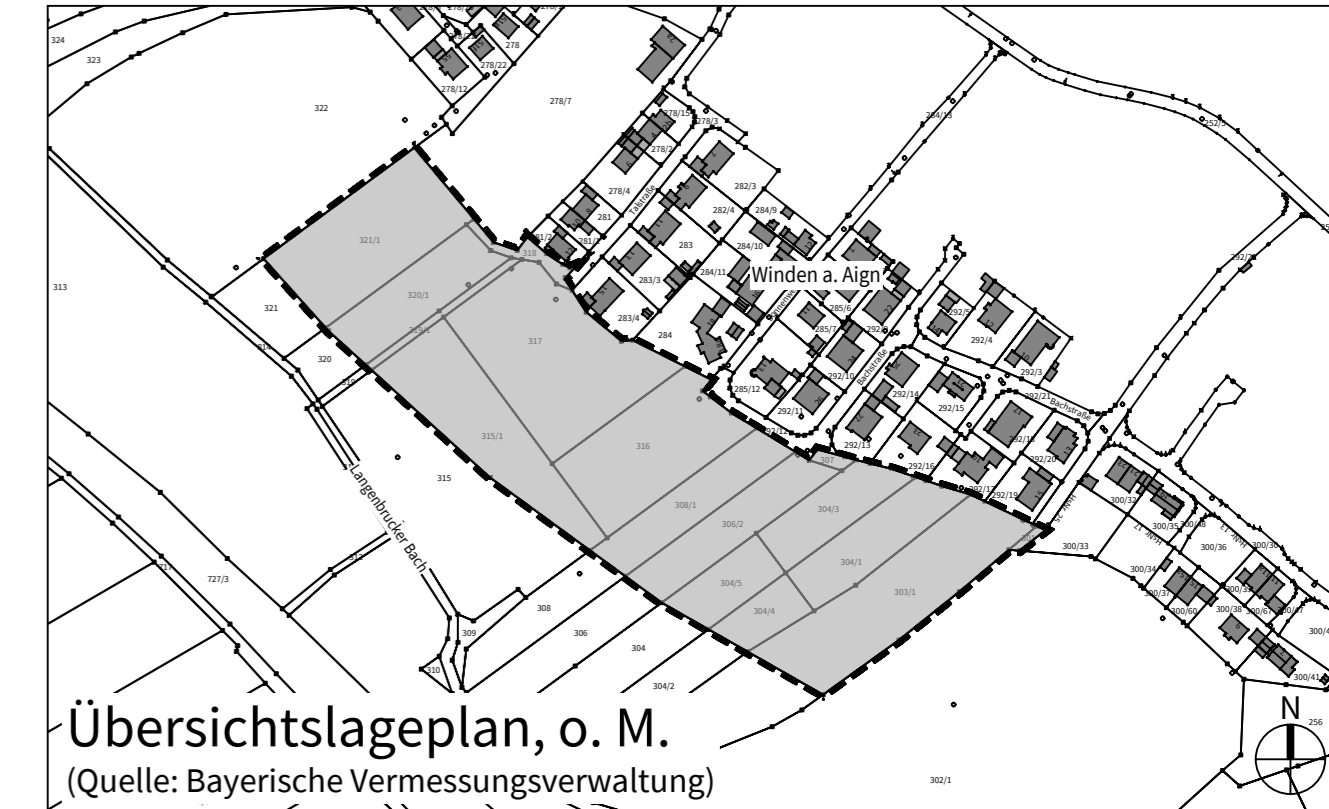
Reichertshofen, _____

(Michael Franken, 1. Bürgermeister)



Markt Reichertshofen

Berichtigung des Flächennutzungsplans zum Bebauungsplan Nr. 42 "Winden-Südwest-Neu"



Übersichtslageplan, o. M.
(Quelle: Bayerische Vermessungsverwaltung)

DER ENTWURFSVERFASSER
PFAFFENHOFEN A.D. ILM, 14.12.2021

BEBAUUNGSPLAN
WOLFGANG EICHENSEHER
EICHENSEHER INGENIEURE
LUITPOLDSTRASSE 2A
85276 PFAFFENHOFEN A.D. ILM

